

Metsätieto ja sähköiset palvelut

TIEDON LAADUN PARANTAMINEN



Satelliittikuvien
muutostulkinta osaksi
metsälain valvontaa



Metsäkonetiedon
hyödyntäminen

- metsävaratiedon ajantasaistuksessa
- puustotulkinnan apuaineistona



Mallit



Puuston
laatu



Taimikkotiedon
kehittäminen



Maa- ja metsätalousministeriö
Jord- och skogsbruksministeriet
Ministry of Agriculture and Forestry

TIEDON LIKKUVUUDEN EDISTÄMINEN

Avoim metsätieto

Metsätietolain muutos HE 26/2018
mahdollisti metsätiedon avaamisen



3 milj.
latausta,
6700 Gb
ladattu



metsä-
tiedot




MKI- ja
Kamera-
tiedot

10§



Suositus toteutustiedosta



Metsätiedon standardointi
helpottaa eri toimijoiden
välistä tiedonsiirtoa



Digitaaliset metsänhoidon
suositukset

SÄHKÖISTEN PALVELUJEN EDISTÄMINEN

Metsään.fi-palvelu




109 000 metsänomistajaa
700 toimijaa
3 100 käyttäjää



yli 12 milj.
hehtaaria



luontotieto

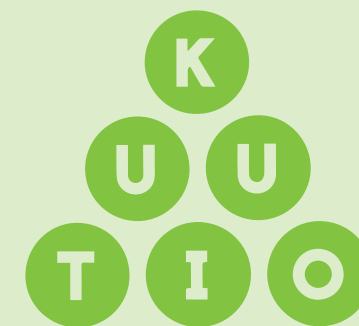


muinai-
muistot



kaavat

Sähköinen asiointi: MKI ja Kemera



Sähköinen puu-
kauppapaikka,
Kuutio.fi



Metsätiedon
palvelualusta