

Selvitys Paikkatietopoliittista selontekoa varten - yritykset

Tarkennettu toimintasuunnitelma 18.1.2017



Sito – Parhaan ympäristön tekijät



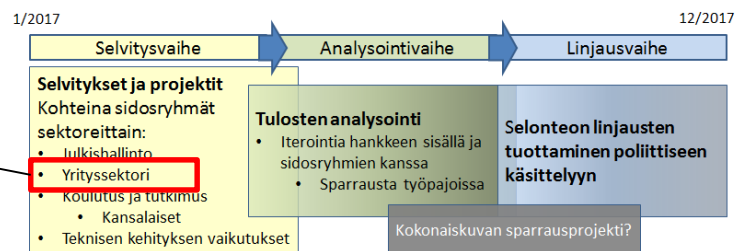
Sisältö

- Taustaa
- Tehtävän kuvaus
- Tavoitteet
- Tarkastelukulma
- Työn aikataulu
 - Kokonaisaikataulu
 - Vaiheiden yleiskuvaukset
 - Aikatauluehdotukset seurantakokouksille

Taustaa

- Maa- ja metsätalousministeriö valmistelee Paikkatietopoliittista selonteoa, jossa
 - kuvataan ja arvioidaan kansallisen paikkatietoinfrastruktuurin laatua, tehokkuutta ja palvelukykyä (nykytila) sekä
 - siihen kohdistuvia kehitysodotuksia ja -mahdollisuuksia (tavoitetila).
- Arviointien, kuvausten ja saatujen kehitysehdotusten perusteella luodaan tavoitekuva julkishallinnon paikkatietotoiminnoista ja vastuista suomalaisessa paikkatietoinfrastruktuurissa.

Tämä selvitys tuottaa selonteolle pohjamateriaalia yrityssektorin osalta



Seuraavilla dioilla tarkempi kuvaus yrityssektorin selvitysosuudesta

Tehtävä

- Kerätä tietoja ja laatia kuvaus yrityssektorista paikkatietoinfrastruktuurin osapuolena
- Kerätä tietoa ja laatia kuvauksia erilaisten yritysten
 - näkemyksistä,
 - tarpeista ja
 - odotuksista jotka kohdistuvat kansallisen paikkatietoinfrastruktuurin eri osa-alueisiin ja osapuoliin
- Koota konkreettisia suosituksia kansallisen paikkatietoinfrastruktuurin kehittämiseksi.



Tuottaa kattava ja luotettava, tarvelähtöinen tilannekuva yrityssektorin suhteesta kansalliseen paikkatietoinfrastruktuuriin.

Tavoitteet

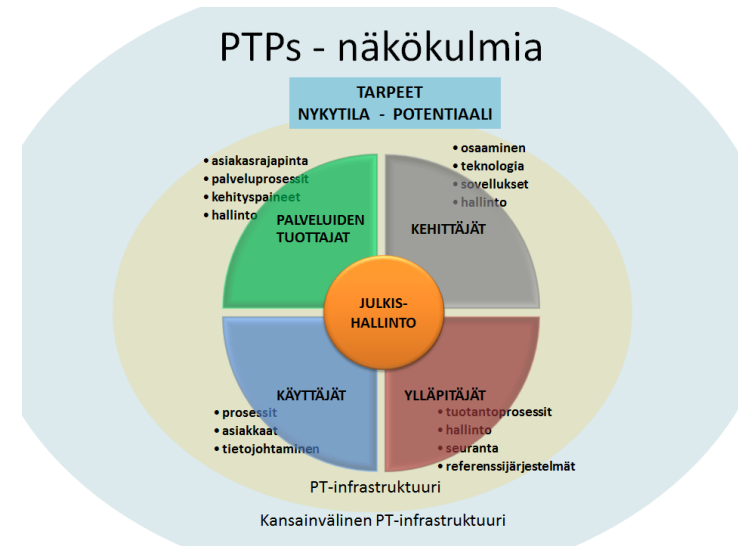
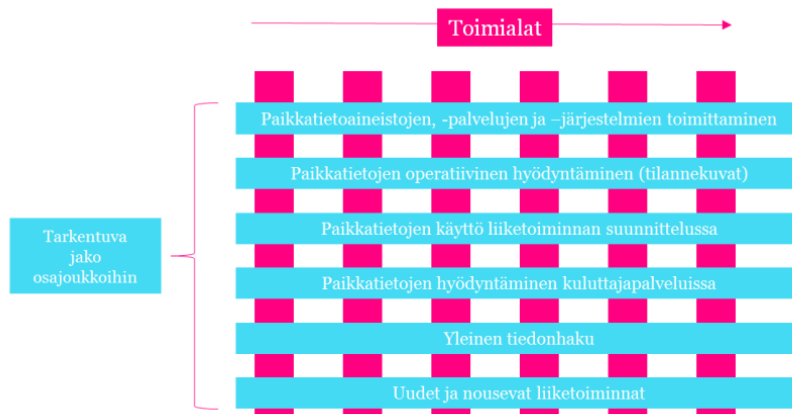
- Yritysten ja niiden muodostamien toimialojen (osajoukkojen) tilannekuva kansalliseen paikkatietoinfrastruktuuriin kohdistuvista tarpeista, odotuksista ja toimenpidesuosituksista
 1. toimintaympäristön (haastateltavien yritysten ja näiden osajoukkojen) kattavan kuvauksen
 2. yritysten tarpeet kansallisen paikkatietoinfrastruktuurin osalta
 3. toimenpidesuositukset seuraaville vaiheille sekä
 4. ehdotukset julkishallinnon vastuista toimenpiteiden toteutuksessa.



Yritysten näkemys siitä, miten kansallinen paikkatietoinfrastruktuuri tulisi järjestää.

Tarkastelukulma

- Tarkastelu kahdesta ulottuvuudesta:
 - Yrityksen toimintasektori (toimiala)
 - Yrityksen rooli kansallisessa paikkatietoinfrastruktuurissa



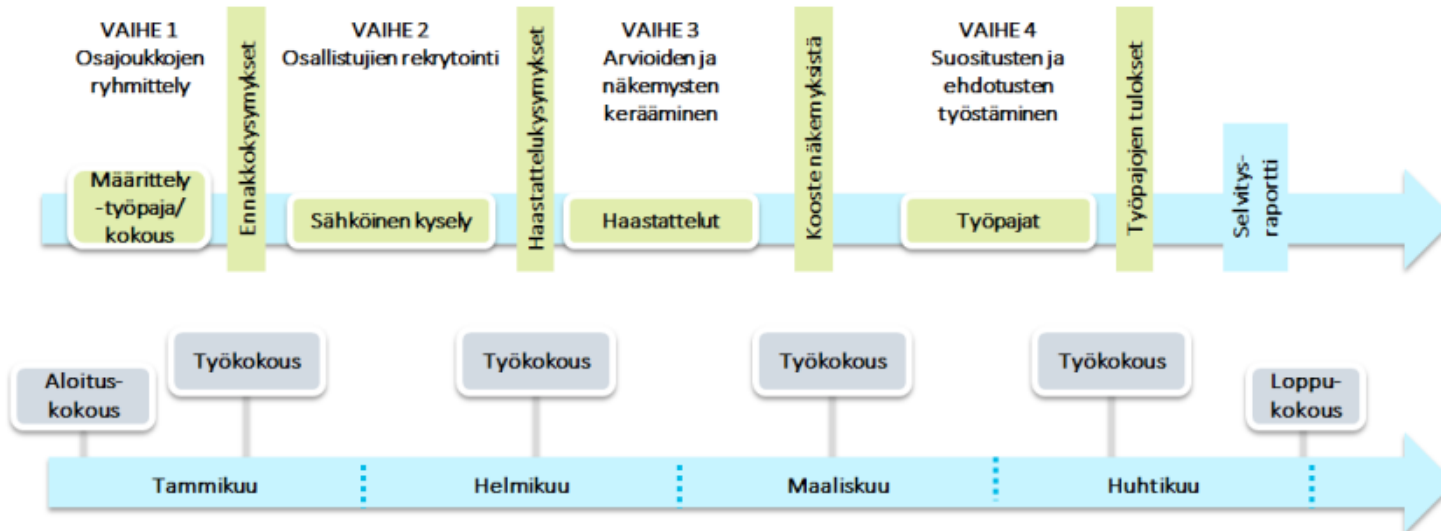
Tarkentava jako työn ensimmäisessä vaiheessa (kts. aikataulu)

Aikataulu ja työn vaiheet

Aloitus 16.1.

Tarkennettu aikatauluehdotus
lopussa

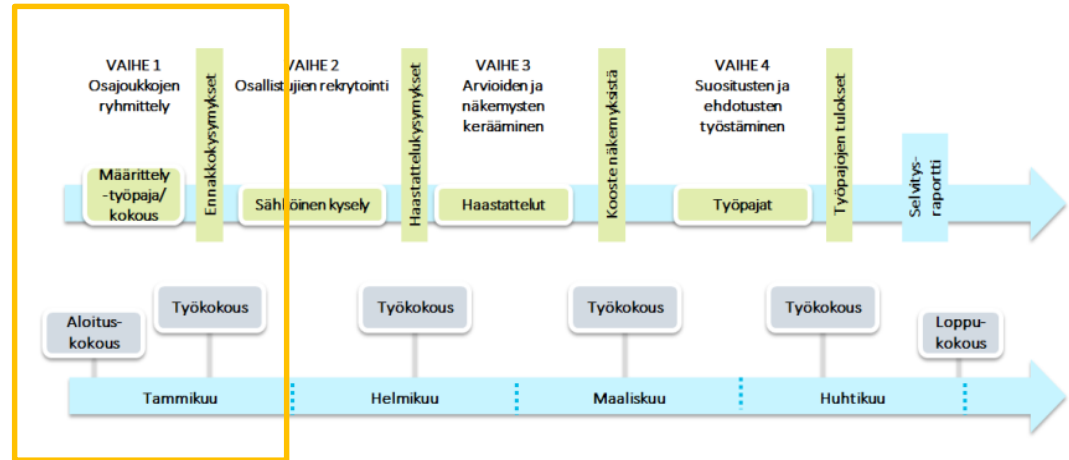
Valmis 1.5.



VAIHE 1

Sisältö

- Osajoukkojen ryhmittely ja toimintakentän tarkennus
- Yritysten valinta
- Sähköisen kyselyn runko

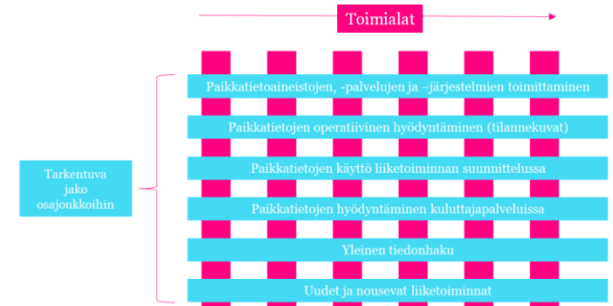


Reunaehdot:

- MMM:n näkemykset selonteolle
- Muut liittyvät lähtötiedot

Tulokset:

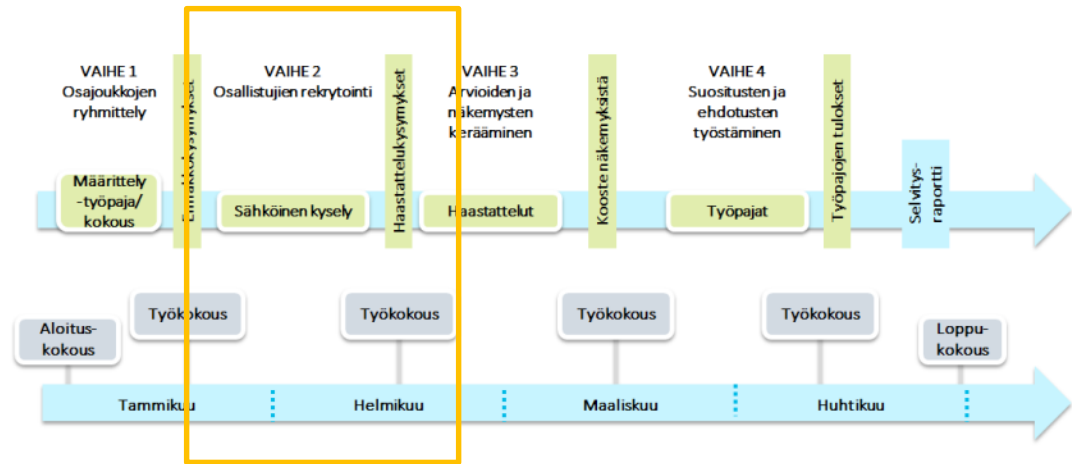
- Ryhmittelyn perusteella valitut n. 150-200 yritystä
- Tulosten läpikäynti ja vaiheen 2 aloitus yhteisessä työkokouksessa
 - Valitut yritykset
 - Vaiheen 2 sähköisen kyselyn runko



VAIHE 2

■ Sisältö

- Sähköinen kartoitus organisaatioiden sopivuudesta
- Osajoukkojen tarkennus jatkuu
- Haastateltavien valinta kartoituksen perusteella



■ Lähtötiedot:

- Vaiheessa 1 valitut yritykset
- Sähköisen kyselyn runko (ennakkokysymykset)

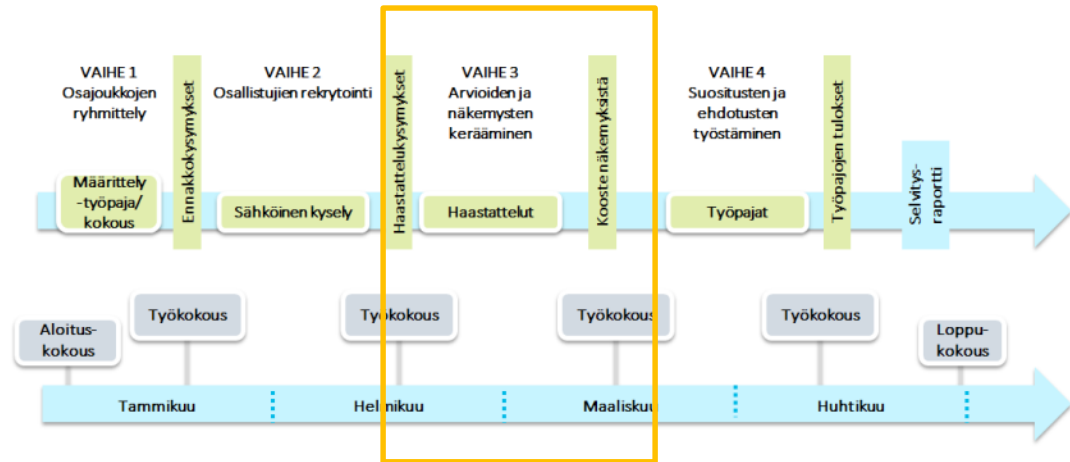
■ Tulokset:

- Haastatteluihin valitut yritykset ja tarkennetut haastattelukysymykset
 - Läpikäynti työkokouksessa
- Alustava suunnitelma työpajojen osallistujista

VAIHE 3

■ Sisältö

- Valittujen yritysten haastattelut (20-30 kpl)
 - Paikan päällä tai
 - Puhelimitse



■ Lähtötiedot:

- Valitut yritykset
- Laaditut haastattelukysymykset
- Kertyneet vastaukset ja kokonaisuuden täydentäminen

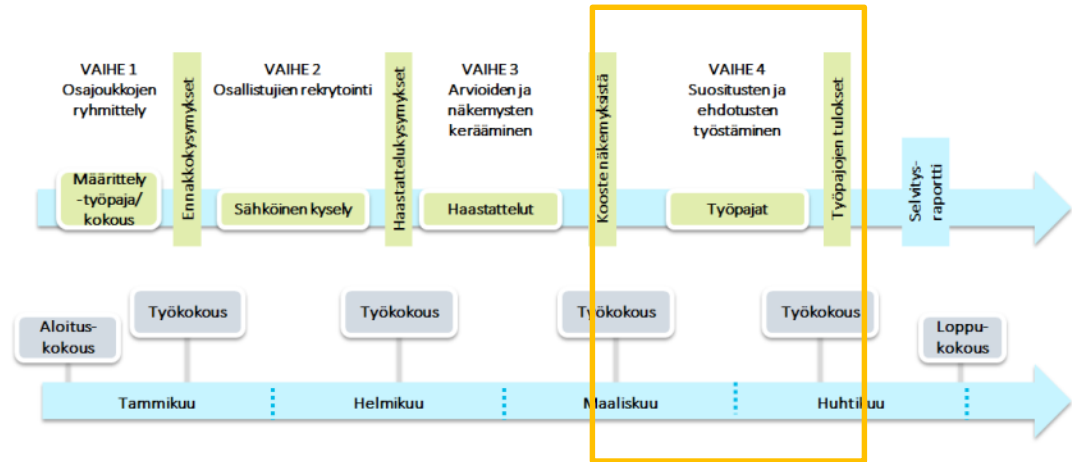
■ Tulokset:

- Toimijakohtainen tilannekuva haastatteluista johdettuna

VAIHE 4

■ Sisältö

- Työpajat
 - Suositukset
 - Vastuut
 - Toimenpiteet
- Osallistujat työpajoihin pääosin haastatelluista yrityksistä



■ Lähtötiedot:

- Toimijoiden tilannekuva

■ Tulokset:

- Työpajojen tuloksena:
 - nykytilan pohjalta johdetut suositukset toimenpiteiksi sekä
 - ehdotus julkishallinnon vastuiksi paikkatietotoimintoihin liittyen

Raportointi

- Loppuraporttia koostetaan läpi projektin
 - Kunkin vaiheen yhteenveto ja vahvistus työkokouksissa
 - Vaihekohtaiset osuudet tutustuttavaksi ennen työkokouksia
- Loppuraportti tutustuttavaksi 1-2 viikkoa ennen loppukokousta
 - Loppukokouksessa raportin esittely ja hyväksyntä

Selvitysraportin alustava sisältö on seuraava:

1. Taustaa
 - lähtökohdat
 - dokumentin rakenne
 - käsitteet ja määritelmät
 - selvityksen osapuolet
2. Työmenetelmät
3. Kohderyhmän kuvaus
 - kohderyhmän osajoukot
4. Yritysten arviot ja näkemykset
 - osajoukoittain
 - yhteenveto
5. Suositukset
 - kohderyhmittäin
 - osajoukoittain
 - yhteenveto
6. Priorisoidut ehdotukset julkishallinnon paikkatietotoiminnoista ja vastuista
7. Yhteenveto ja jatkotoimenpiteet
8. Liitteet